
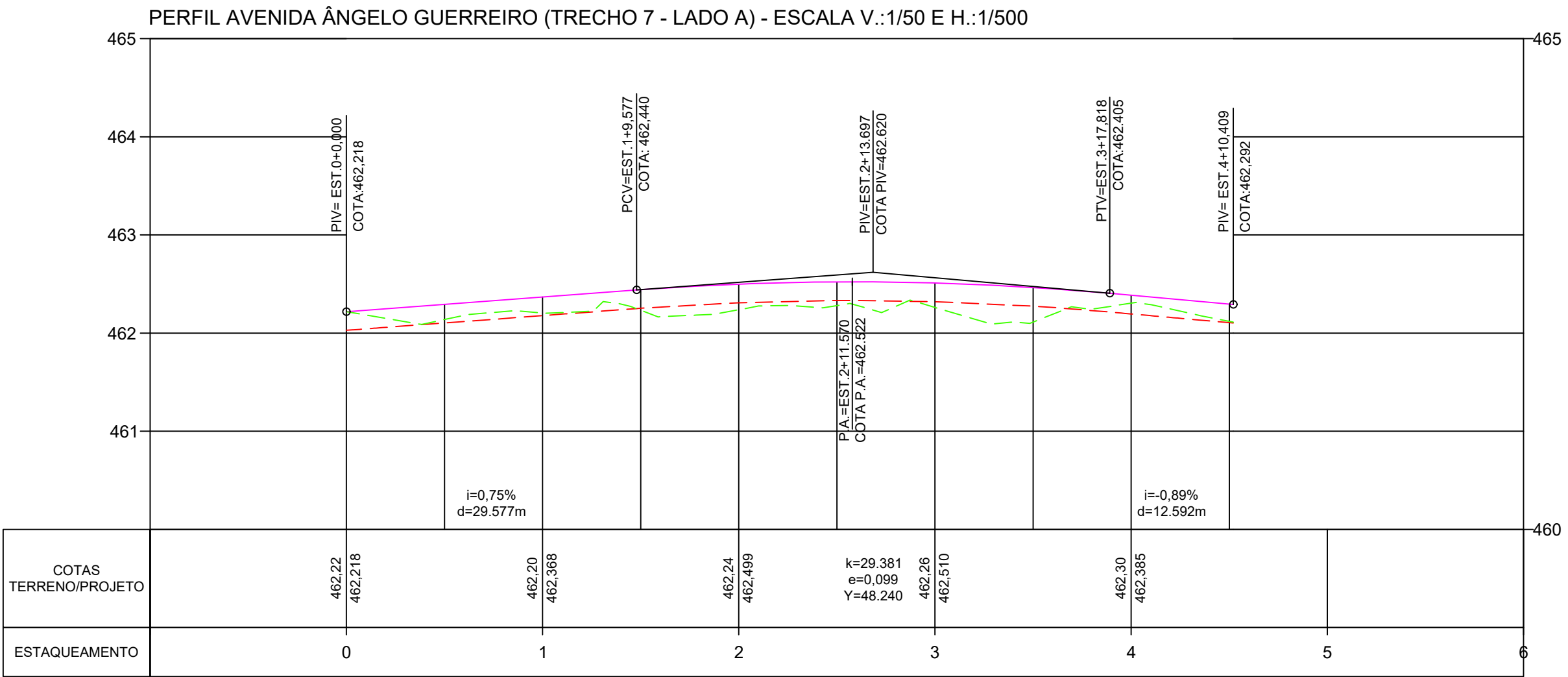
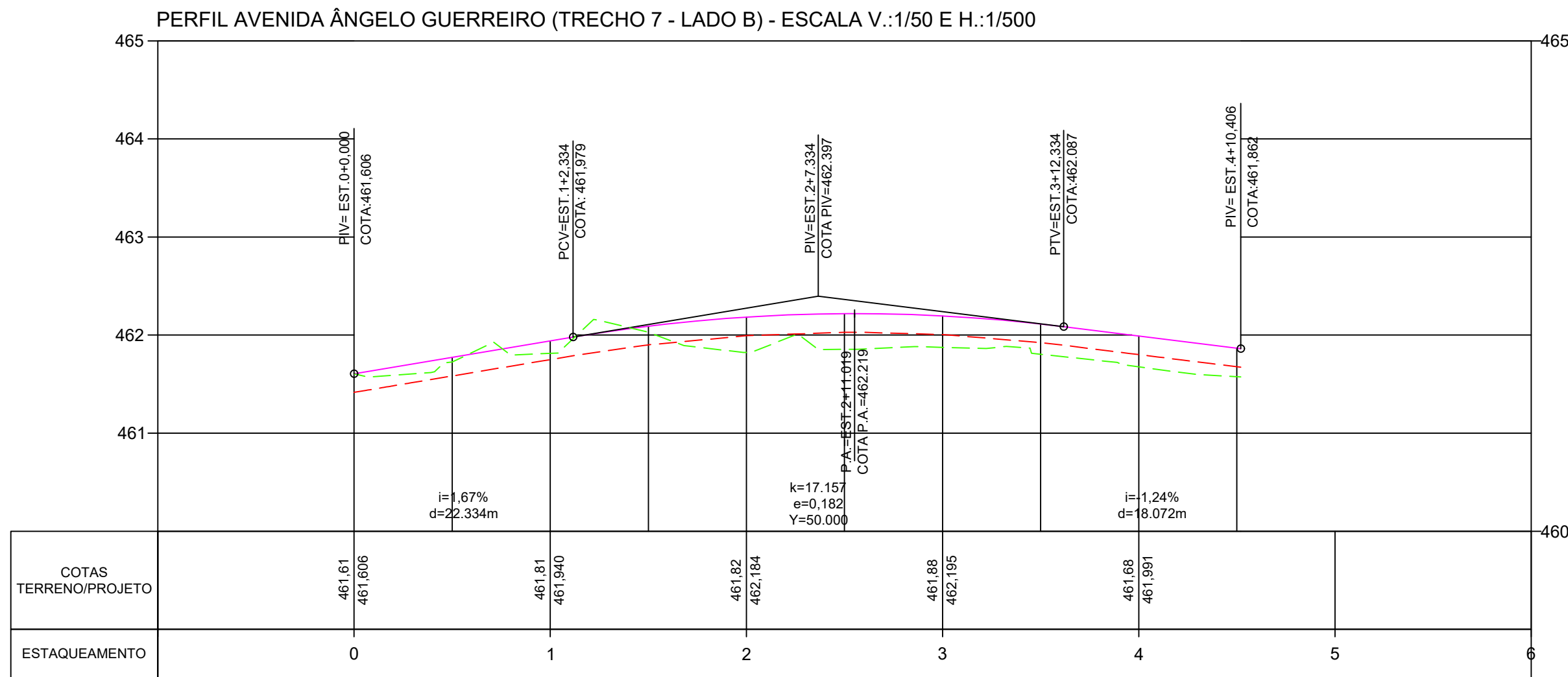


SEÇÕES TRANSVERSAIS
ESCALA 1/150



PLANTA BAIXA
ESCALA 1/500



VOLUME TOTAL						
Estaca	Área de Corte (m²)	Área de Aterro (m²)	Volume de Corte (m³)	Volume de Aterro (m³)	Volum. Corte Acum. (m³)	Volum Aterro Acum. (m³)
0+0,00	4,30	0,00	0,00	0,00	0,00	0,00
1+0,00	1,78	0,68	60,79	6,77	60,79	6,77
2+0,00	1,06	3,07	28,48	37,52	89,26	44,29
3+0,00	1,22	3,57	22,80	66,46	112,07	110,75
4+0,00	1,62	1,96	28,39	55,27	140,46	166,02
4+10,41	2,12	1,82	19,47	18,62	159,93	184,65

LEGENDA	
	GREIDE ACABADO
	TERRENO NATURAL
	SUBLEITO



Arquitetura em Projetos

Tel.: (44) 3639-4057 (44) 9973-5458 (44) 8401-4168
End.: Avenida Rio de Janeiro, nº 4998, Zona 02
Cep. 87501-370 - Umuarama-PR.
E-mail: apoioarquiteturaeengenharia@hotmail.com
Homepage: apoioarquitetura.com.br
Resp. Téc: Elson Henrique - CAU A95934-0



PLANALTINA DO PARANÁ

SECRETARIA DE PLANEJAMENTO URBANO



PAVIMENTAÇÃO URBANA

ePROTOCOLO: 21.381.099-5

PROJETO DE TERRAPLENAGEM

PROJETO/OBRA:
PROJETO DE PAVIMENTAÇÃO ASFÁLTICA EM CBUQ, SINALIZAÇÃO VIÁRIA,
URBANIZAÇÃO DO PASSEIO, ACESSIBILIDADE E DRENAGEM PLUVIAL.
LOCAL DA OBRA:
MUNICÍPIO DE PLANALTINA DO PARANÁ, S/N, CENTRO, PR. CEP: 87.860-000

CONTEÚDO:
PLANTA BAIXA, PERFIL LONGITUDINAL E SEÇÕES TRANSVERSAIS

RESP. TÉCNICO:
BARBARA SAMANTHA DOS SANTOS
ENGENHEIRA CIVIL - CREA/PR 176549/D

PROPRIETÁRIO:
PREFEITURA MUNICIPAL DE PLANALTINA DO PARANÁ
CNPJ nº 75.461.442/0001-34

CÓDIGO

PRANCHA

05/09

ESCALA

INDICADA

DATA

PRANCHIA